











# GEMEINDE MADISWIL - BÜRGISWEYERBAD


## ZONENPLANÄNDERUNG nach Art. 58 BauG

1:1000

### LEGENDE:

20.07.2019

-  UeO ÜBERBAUUNGSORDNUNG *nach Art. 18 RFG* *siehe Genehmigung AGR*
-  LWZ LANDWIRTSCHAFTSZONE ES III
-  LANDSCHAFTSSCHUTZGEBIET
-  GEFAHRENGEBIETE: GERINGE GEFÄHRDUNG
-  GEFAHRENGEBIETE: MITTLERE GEFÄHRDUNG
-  GEFAHRENGEBIETE: ERHEBLICHE GEFÄHRDUNG
-  PERIMETER GEFAHRENKARTE
-  GEFAHRENGEBIETE MIT NICHT BESTIMMTER GEFÄHRDUNG



### HINWEISE:

-  WALD
-  WEIHER

### GENEHMIGUNGSVERMERKE:

Mitwirkung	vom	07.06.2018	bis	09.07.2018
Vorprüfung	vom	08.01.2019		
Publikation im Amtsanzeiger	vom	25.04.2019	und	02.05.2019
Publikation im Amtsblatt	vom	24.04.2019		
Öffentliche Auflage	vom	24.04.2019	bis	27.05.2019
Einspracheverhandlungen	am	-		
Erledigte Einsprachen	-			
Unerledigte Einsprachen	-			
Rechtsverwahrungen	-			
BESCHLOSSEN DURCH DEN GEMEINDERAT MADISWIL	am	15.04.2019		

BESCHLOSSEN DURCH DIE EINWOHNERGEMEINDE MADISWIL  
am 18.06.2019  
Namens der Einwohnergemeinde

Die Präsidentin  Der Sekretär 


den 26. AUG. 2019

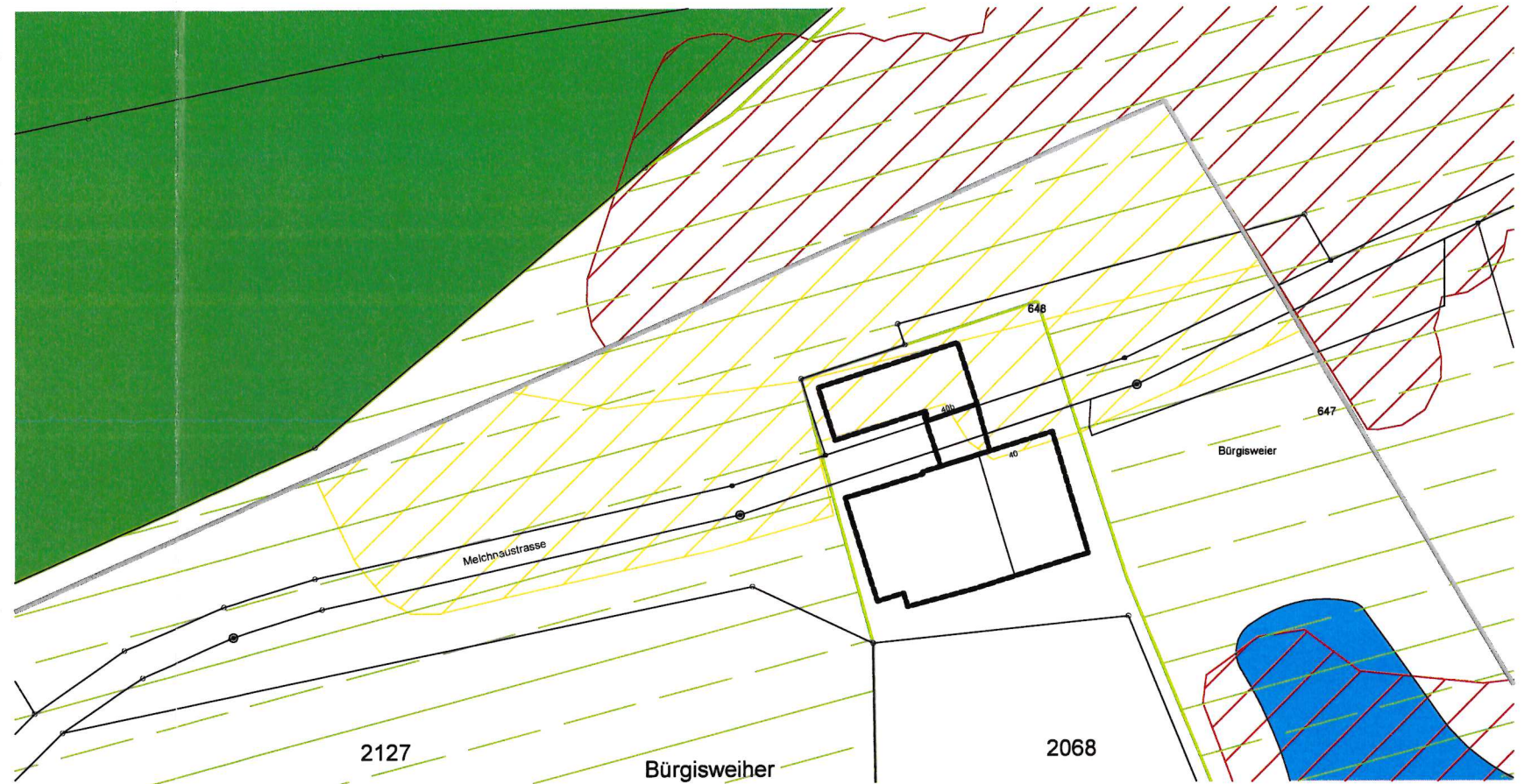
Der Gemeindeschreiber 



DIE RICHTIGKEIT DIESER ANGABEN  
BESCHEINIGT MADISWIL

GENEHMIGT DURCH DAS AMT FÜR GEMEINDEN UND RAUMORDNUNG  
MIT BESCHLUSS

am 18. Nov. 2019 



ALT

NEU

